



PROGETTO ESECUTIVO
RIQUALIFICAZIONE LUNGO LA S.P. 42 E MESSA IN SICUREZZA
DALLA PROG.VA Km 99+440 ALLA PROG.VA Km 105+035,
SOTTESA DALLA NUOVA VARIANTE, NEI COMUNI DI SELLERO,
CEDEGOLO E BERZO DEMO, E LUNGO LA S.P. 6 NEI COMUNI DI
CEVO E SAVIORE DELL'ADAMELLO
LOTTO 1

Atto anche al superamento delle barriere architettoniche

LEGENDA:

- Linea esistente metano Alta Pressione
- Linea esistente metano Bassa Pressione
- Linea esistente metano Media Pressione
- Opere non comprese nel computo ma da realizzare con eventuali migliorie o ribasso d'asta
- Nuovo marciapiede in cubetti di porfido
- Nuovo marciapiede in asfalto
- Predisposizione nuovo punto luce
- Vista fotografica

PLANIMETRIA DI PROGETTO SU RILIEVO
scala 1:200



PARTICOLARE ATTRAVERSAMENTO RIALZATO

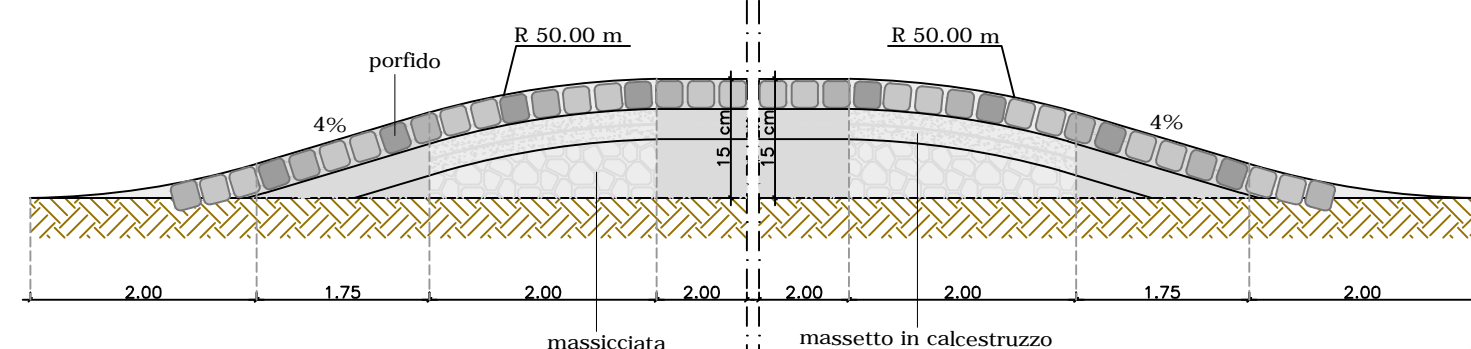


Foto tav. GC4 n° 1



Foto tav. GC4 n° 3



Foto tav. GC4 n° 2

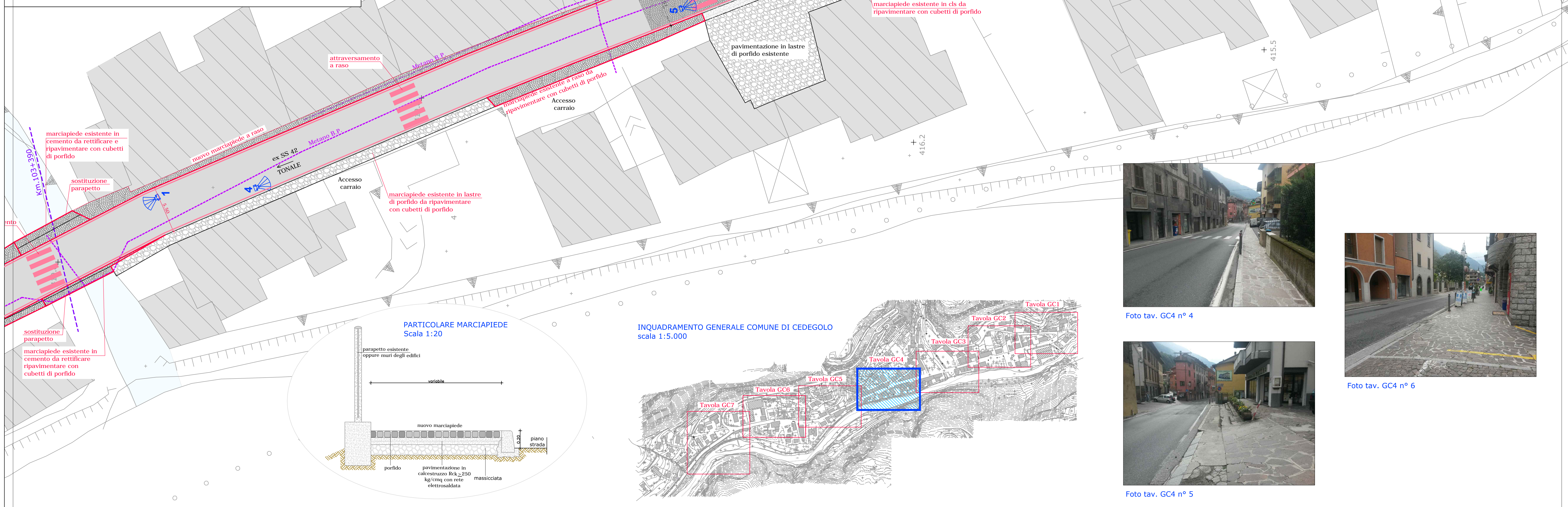
Elaborato
n. GC4

DATA	OGGETTO
Febbraio 2019	Aggiornamento a seguito del rapporto Tecnico di Verifica di Progetto del 23/01/2019
Maggio 2020	Adeguamento alle osservazioni di verifica

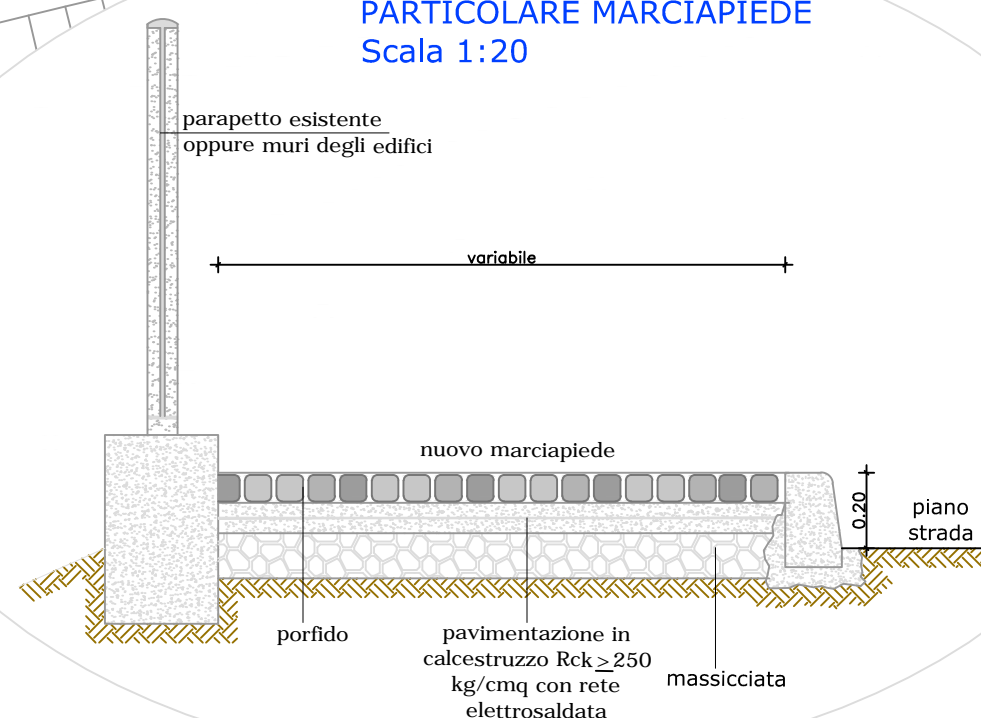
IL PROGETTISTA
Ing. Landrini Girolamo

IL RESPONSABILE DEL
PROCEDIMENTO

Elaborazione dati e stesura progetto: STUDIO LANDRINI
Via Carlo Tassara n°4 Breno (BS) Tel. e fax 0364/21076
e-mail: landrini@LANDRINIGIROLAMO.191.it



PARTICOLARE MARCIAPIEDE
Scala 1:20



INQUADRAMENTO GENERALE COMUNE DI CEDEGOLO
scala 1:5.000


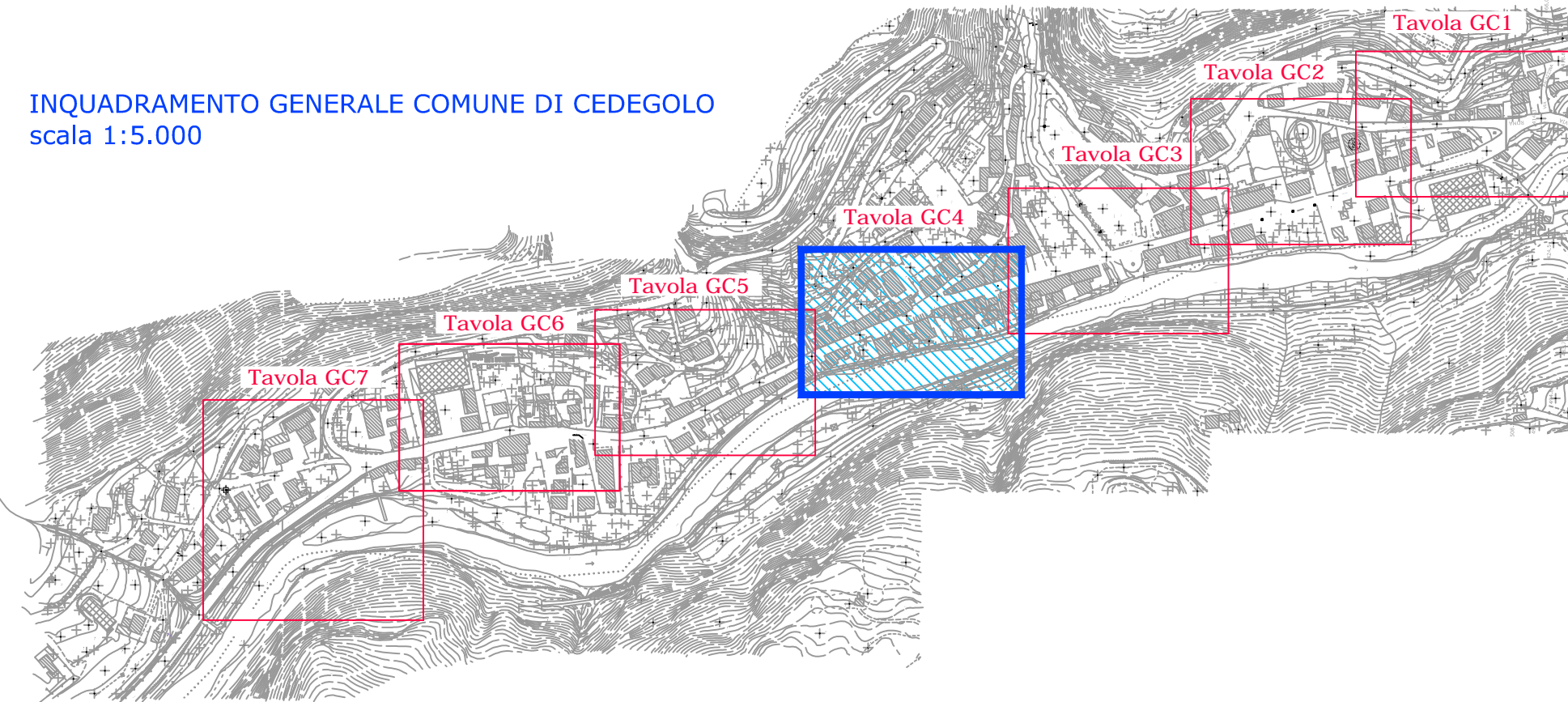


Foto tav. GC4 n° 4



Foto tav. GC4 n° 6



Foto tav. GC4 n° 5